Упутство за Имапер (Umapper)

Адреса

http://www.umapper.com/

Кратак опис алата

Ово је алат који омогућава постављање садржаја на карте које се могу преузети са различитих сервиса (Гугл-мапе, Бинг-мапе...), као и на фотографије које додамо у алат и које нам могу послужити као подлога за постављање садржаја. Алат даје могућност за додавање обележивача тачака (маркера), фотографија, исцртавање линија, обележавање области и додавање аудио-записа.

За коришћење алата потребна је регистрација преко електронске адресе, при чему се у оквиру алата добија профил у којем се чувају све карте које смо направили. Направљене мапе и/или фотографије могу се делити преко директног линка или уграђивати преко ембед-кода.

Упутство

Видеп-упутствп на енглескпм језику http://www.youtube.com/watch?v=l5bslzt6txo

Садржај

Регистрација и креирање налога..... 2

Прављење нове мапе 3

Радно окружење 6

Постављање елемената на мапу 7

Додавање фотографија 11

Додавање аудио-записа 12

Снимање 12

Дељење и уградња 12

Пример 13

Процес креирања мапе

За коришћење алата потребно је ући на адресу http://www.umapper.com/

Регистрација и креирање налога

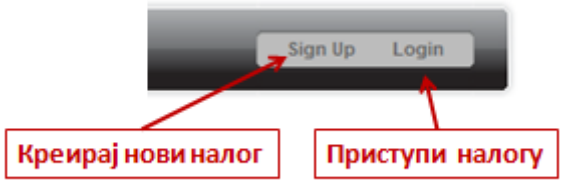

Да бисте користили алат потребно је да се региструјете преко електронске адресе и попуните стандардне податке.

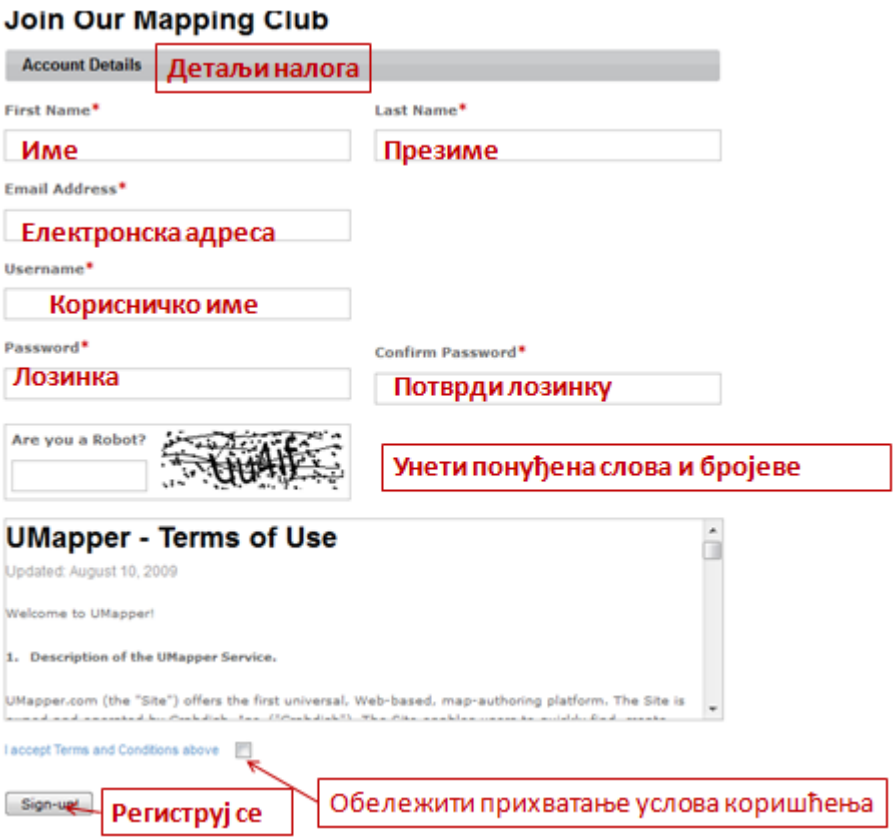

Сваки следећи пут када се пријављујете за коришћење алата, треба да унесете **корисничко име** и **лозинку**.

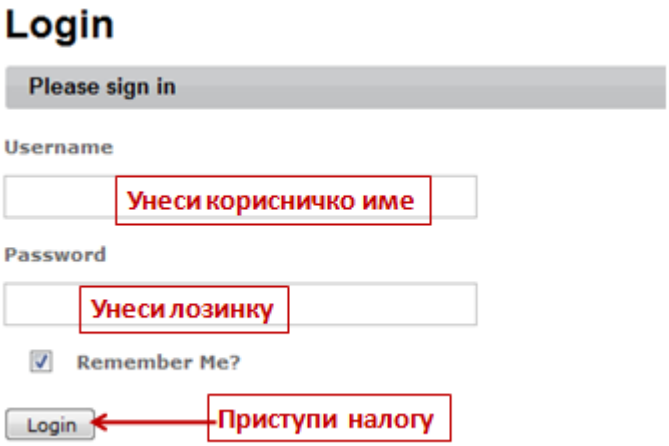

Прављење нове мапе

Да бисте кренули са прављењем нове мапе, треба да кликнете на *Направи мапу (Start Mapping).*

У следећем кораку добијате простор са више картица у који треба да унесете податке који су потребни за мапу. Водите рачуна да не кликете на тастер за наставак креирања (*submit*) пре него што унесете све податке.

У оквиру прве картице уносите наслов, опис, бирате сервис за приказивање мапа који желите да користите и, ако то желите, с рачунара додајете фотографије која ће вам послужити као подлога за рад. Приликом додавања фотографија треба да водите рачуна да алат прихвата фотографије у ЈПГ, ПНГ и ГИФ формату, а да њихова максимална величина може бити 40МБ.

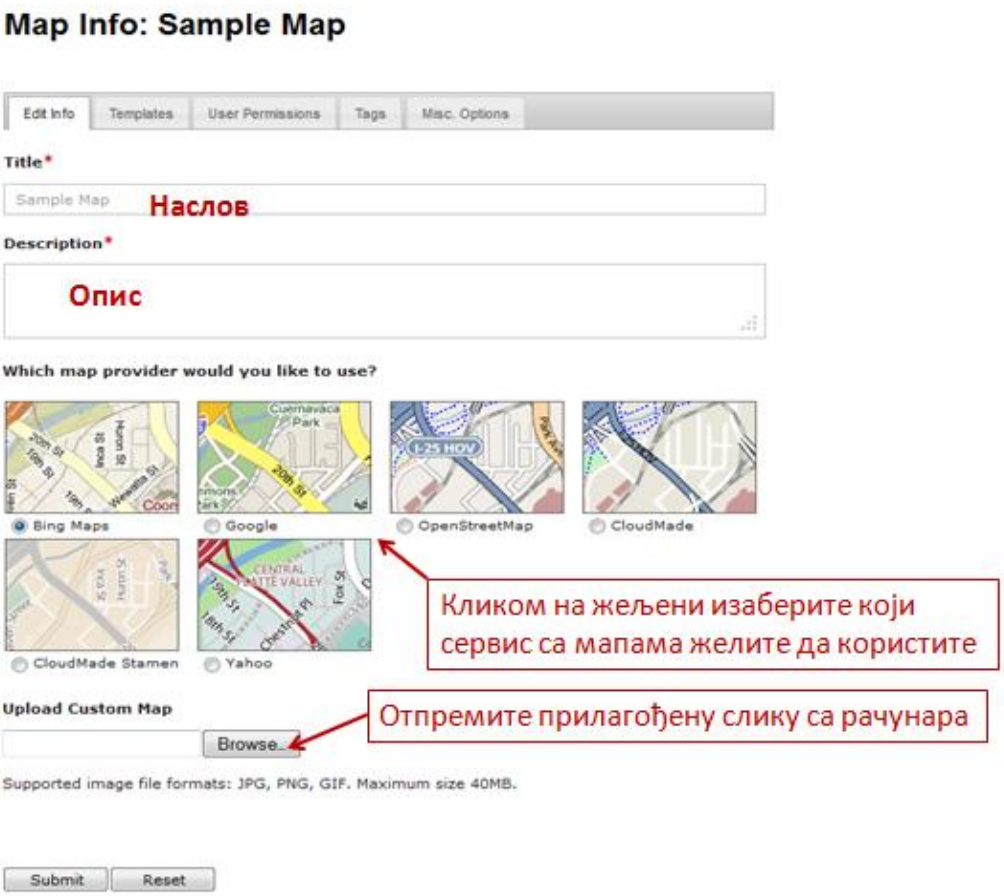

У оквиру следеће картице (*Templates*) бирате шаблон за мапу.

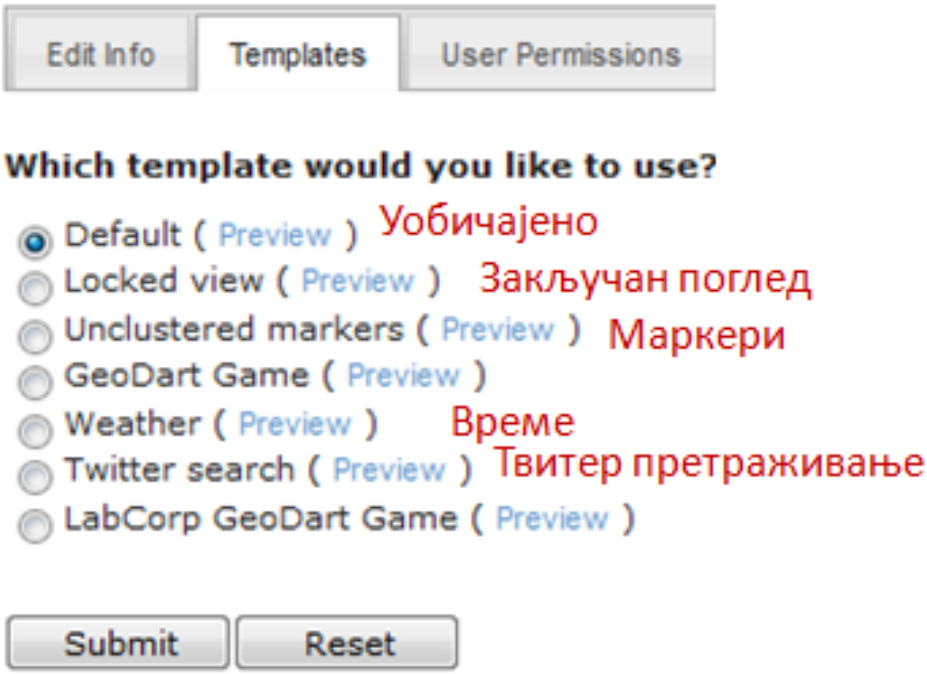

На следећој картици подешавате ко може да види вашу мапу и ко може да је уређује.

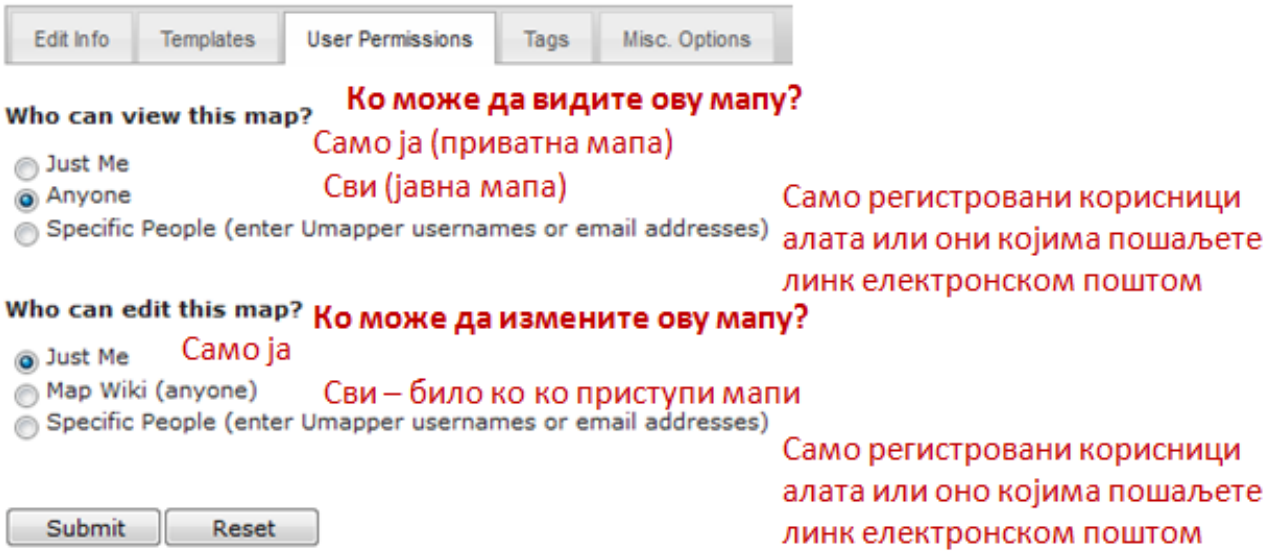

На следећој картици постављате ознаке (*Tags*) за мапу, при чему их раздвајате зарезима.

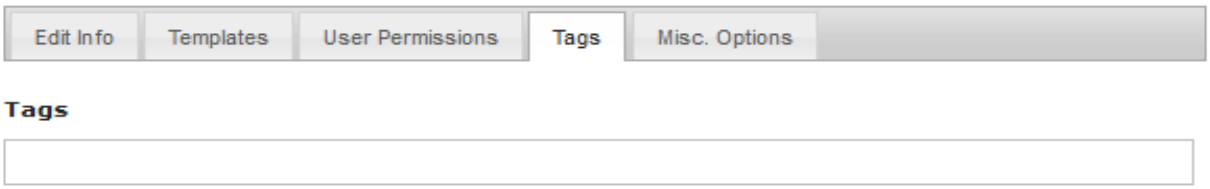

На последњој картици можете унети називе локација, адресе, имена места или веб-страницу за локацију коју приказујете на мапи. У овом делу нисмо успели да унесемо линк, па је могуће да ово важи само за налоге који се плаћају.

Кад завршите са свим подешавањима, треба да кликнете на тастер *предај (submit).* Тада добијате простор у коме можете да бирате врсту карте на коју желите да додајете садржаје (сателитска, хибридна...), тражите жељену локацију помоћу клизача или куглице на мишу и постављате одабрани садржај.

Радно окружење

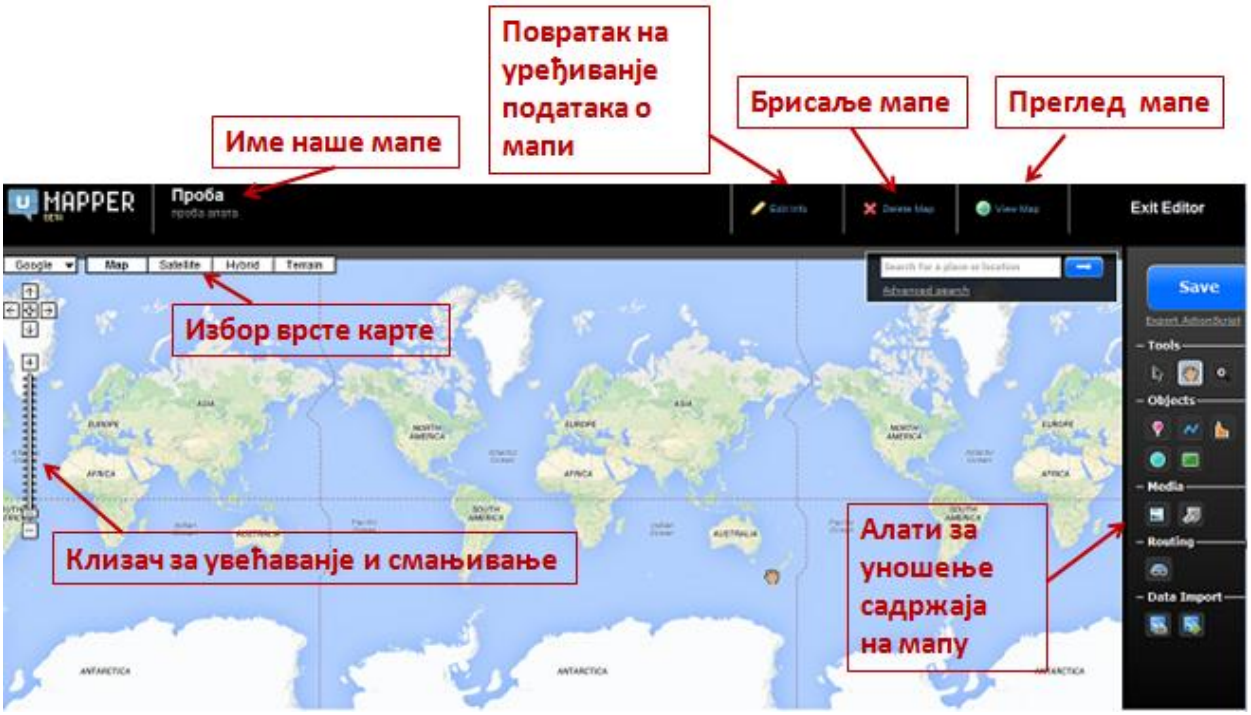

С десне стране овог простора налазе се алати за постављање садржаја, којима постављате тачке, линије, уоквиравате области, додајете фотографије и аудио-записе.

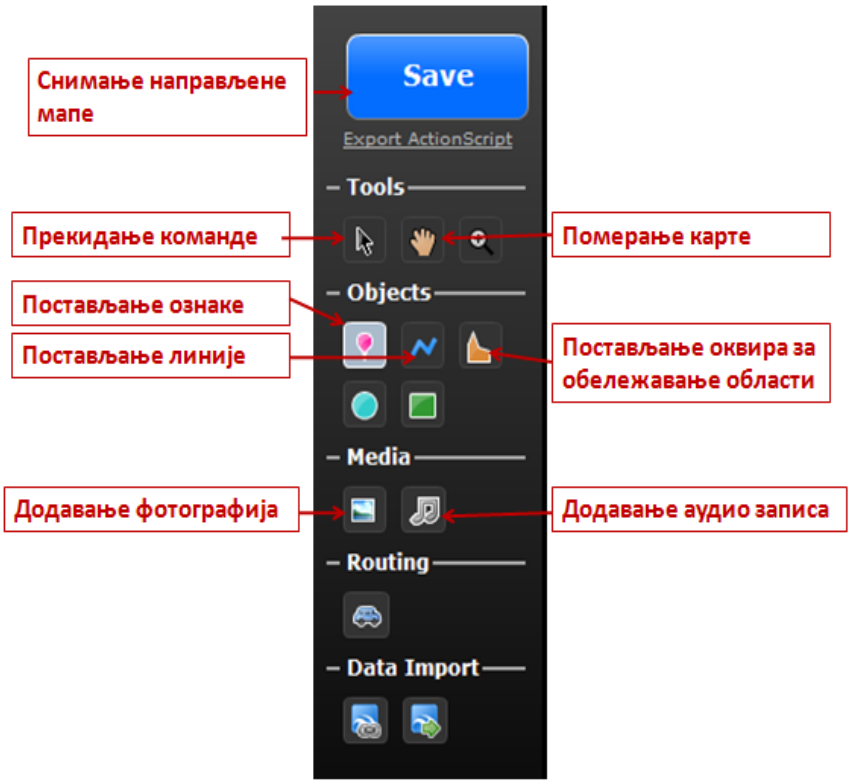

Постављање елемената на мапу

Да бисте неки елемент поставили на мапу, треба да кликнете на њега а затим на мапу.

Кад поставите тачку на жељену локацију, можете да јој додате текст, промените боју и изглед, унесете датум, а можете је и избрисати ако вам се не допада.

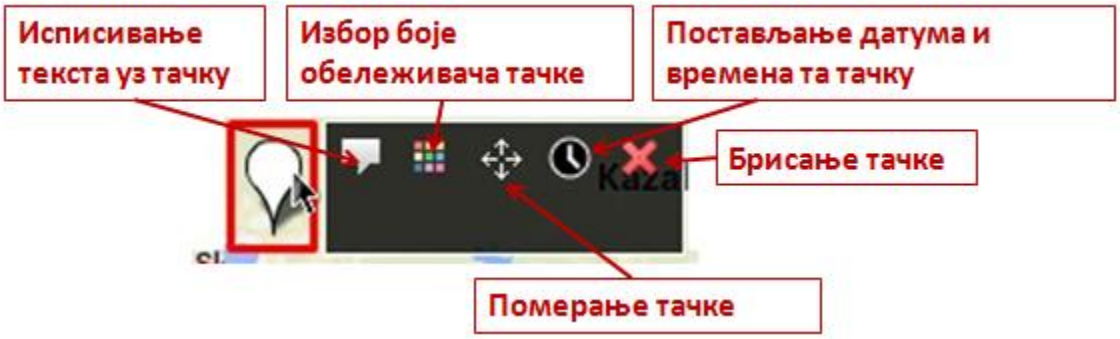

Кад кликнете на сличицу за уношење текста , добићете једноставан уређивач за уређивање текста, где треба да унесете наслов за тачку и текст који ће бити исписан кад се кликне на тачку.

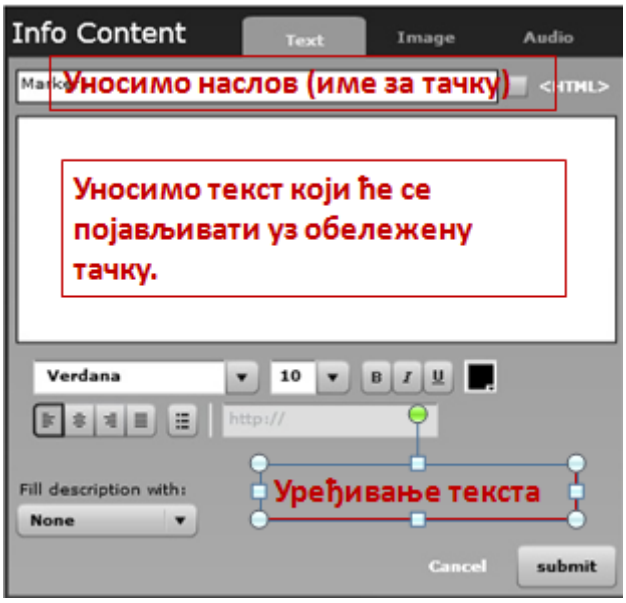

У текстове који се постављају за обележене тачке може се поставити линк на обележену реч.

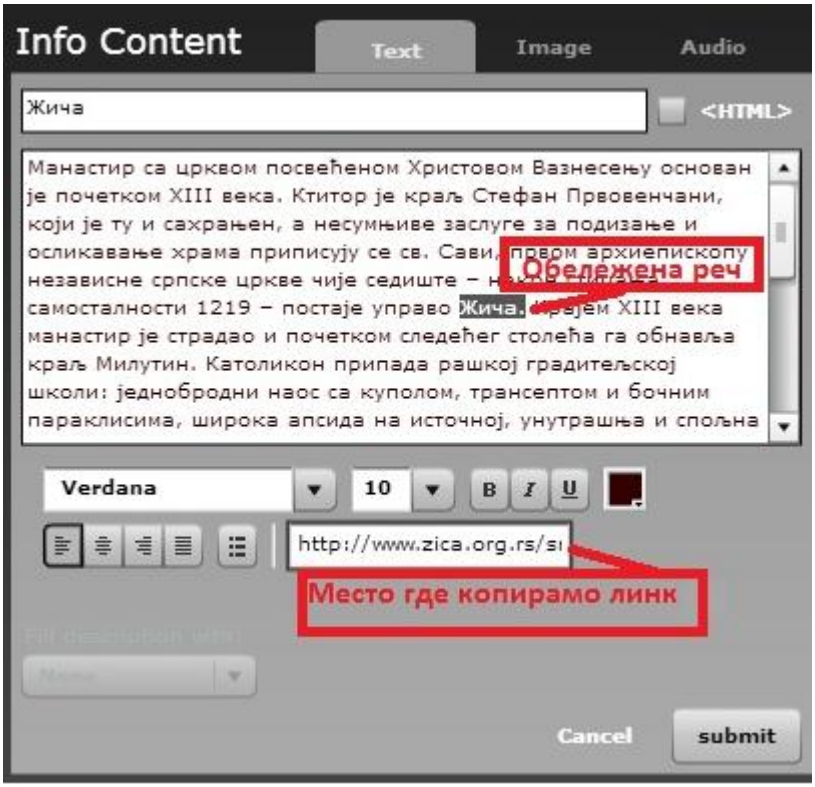

Кад кликнете на уређивање боја за тачкицу, добићете простор који има две картице. Прва картица омогућава промену боје обележивача тачке, а друга вам даје могућност да изаберете неки од обележивача за тачку из базе самог алата или да додате неку слику са свог рачунара или интернета.

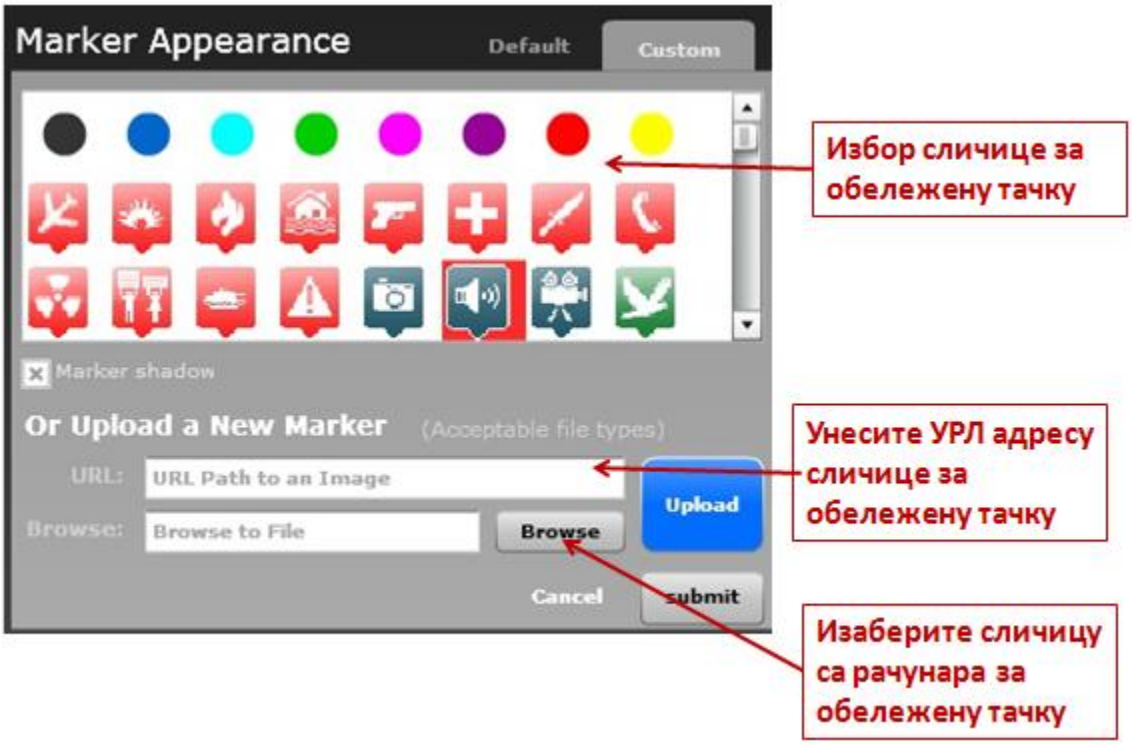

Опција за премештање тачке омогућава вам да за обележену тачку унесете тачне координате и да је поставите на жељену локацију.

Датум за изабрану тачку додајете помоћу иконице , при чему из календара бирате датум а помоћу стрелица годину. Препоручујемо вам да прво изаберете годину јер ћете тако лакше наћи месец и дан који вам требају.

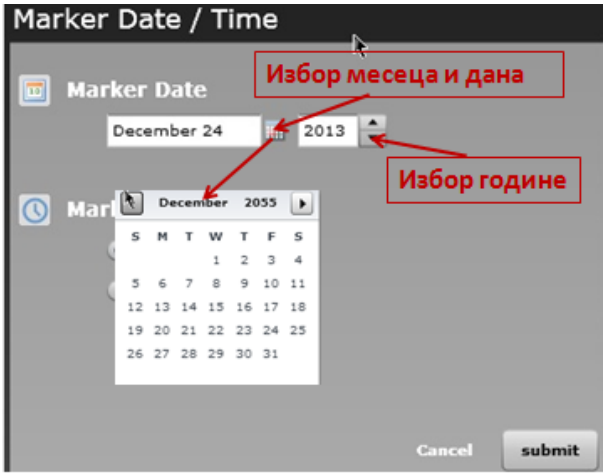

Ако вам се не допада постављена тачка, можете је избрисати помоћу дугмета пошто претходно потврдите брисање.

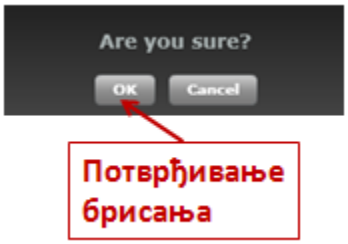

Сви остали елементи који се додају на карту имају исте могућности за уређивање као и обележивачи тачака.

Код доцртавања линије на карту , треба кликом да дефинишете почетак и крај линије. Ако се линија састији из више чворова, сваки од тих чворова добија могућност за додавање садржаја. Поред тога, сваки чвор можете померати или брисати независно од осталих.

На исти начин исцртавате и уређујете изабрану област на карти.

Додавање фотографија

За додавање фотографија користите иконицу , а фотографију можете додати са свог рачунара или са интернета преко УРЛ адресе. Фотографије које додајете могу имати PNG, JPEG, BMP и GIF формат.

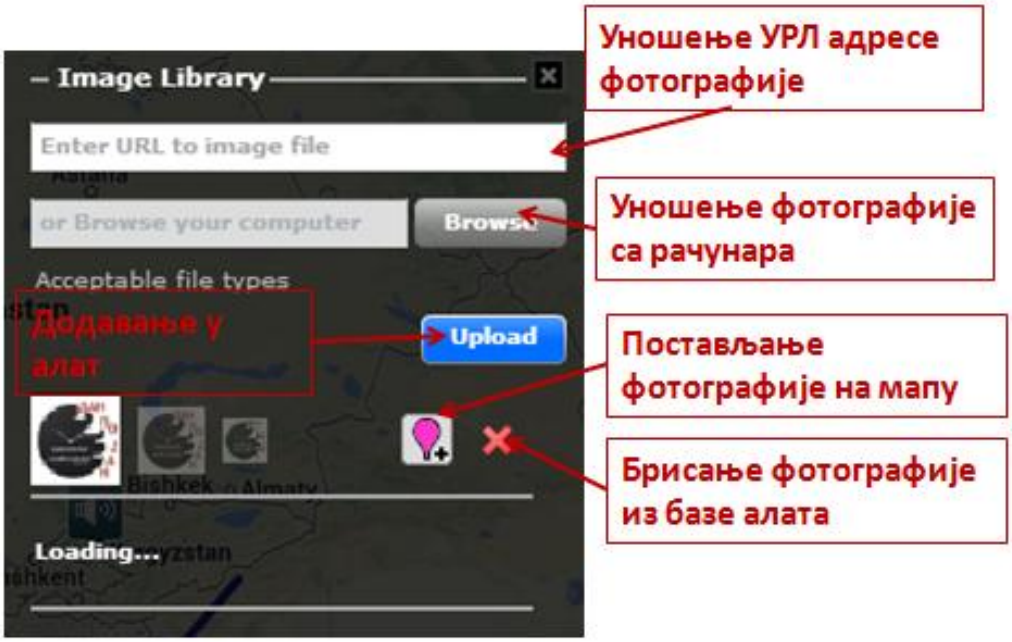

Ако сте додали фотографију на карту, водите рачуна да је не избришете из базе својих фотографија и алата приликом додавања следеће, јер се у том случају она аутоматски брише и са ваше карте.

Додавање аудио-записа

За додавање аудио-записа користите иконицу , а поступак је исти као и за додавање фотографија. Алат омогућава додавање аудио-записа у MP3 формату.

Снимање

Када завршите с радом на мапи, потебно је да је снимите кликом на Save и изађете из простора за уређивање кликом на Exit Editor.

Све мапе које сте направили чувају се у оквиру вашег профила. Ту их можете прегледати, вратити се на њихово уређивање, погледати статистику праћења или их избрисати.

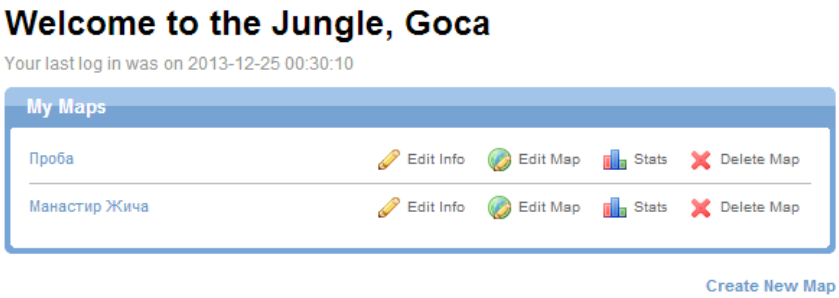

Дељење и уградња

Направљене мапе можете делити преко директног линка, уградити преко ембед-кода, послати електронском поштом или поставити директно на Твитер.

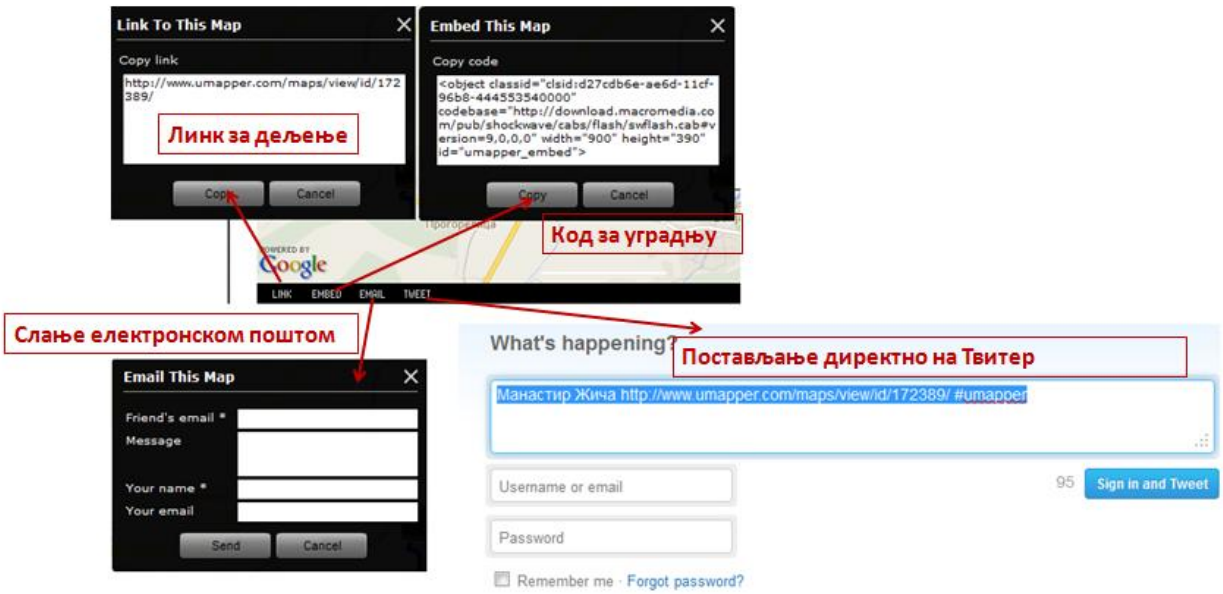

Испод сваке мапе налази се простор са директним линком, кодовима за уградњу, простором за постављање коментара и могућношћу дељења преко Фејсбука.

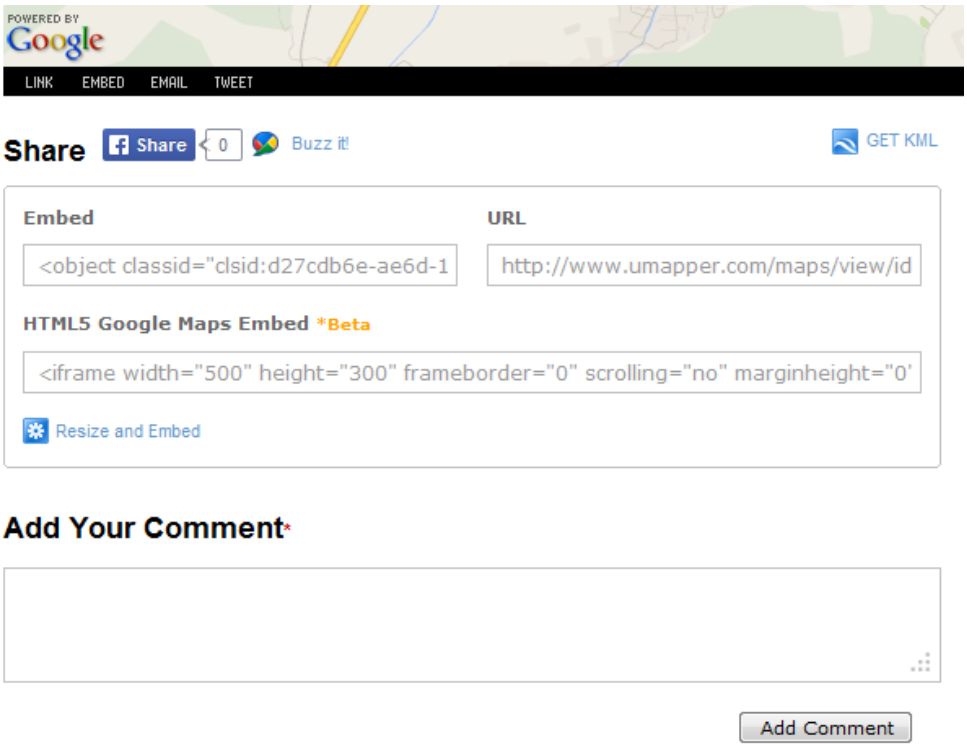

Пример

Једноставан пример приказа Жиче са додатим текстом, обележеном облашћу, додатом линијом за повезивање с Краљевом, фотографијом и аудио-записом, започет у овом алату, можете погледати на овој адреси. http://www.umapper.com/maps/view/id/172389/

Пример мапе која представља подручја деловања војних формација партизанског покрета и садржи опис са обележеним местима у којима су се одиграли најважнији догађаји и одлуке за оснивање и развој покрета.
http://www.umapper.com/maps/view/id/174125/%20

Пример приказа једне занимљиве улице на овој адреси
http://www.umapper.com/maps/view/id/182538/

Гордана Петровић