Мапвинг (Mapwing)

Адреса

http://www.mapwing.com

Кратак опис алата

Мапвинг је Веб-алат који на занимљив начин омогућава прављење и дељење мапа виртуелних тура. Алат ради готово у свим прегледачима, али се мора имати инсталиран Адобе флеш плејер (Adobe Flash Player 9).

Овај алат, који не користи Гугл мапу као подлогу већ неку нашу слику, може бити веома занимљив за прављење виртуелних приказа различитих локација, места и догађаја. Могућност постављања и коментарисања фотографија на одређеним тачкама, креатору мапе даје прилику да изнесе нове виртуелне димензије приказа и сопствено виђење простора, објеката и места. Постављање четири фотографије за сваку изабрану тачку и уношење текста уз сваку фотографију продубљују приказ за сваку тачку, док је за објекте посебно занимљива могућност приказивања простора са све четири стране света, што омогућава просторну оријентацију.

Упутство

Видеп-упутствп на енглескпм језику
http://www.youtube.com/watch?v=37Xw03qIkz4

Садржај

Регистрација и креирање налога 2

Процес креирања мапа 3

Кораци при кеирању мапа виртуелних тура 3

Први корак 3

Други корак 4

Трећи корак 4

Четврти корак 5

Пети корак 6

Шести корак 7

Седми корак 7

Осми корак 8

Девети корак 8

Основна конфигурација виртуелне туре 9

Додатно уређивање 9

Дељење и уградња 9

Пример 10

Регистровање за коришћење алата и креирање налога

За коришћење алата потребно је ући на следећу адресу **http://www.mapwing.com/**.

Регистровање се може извршити за бесплатан или за плаћени налог.

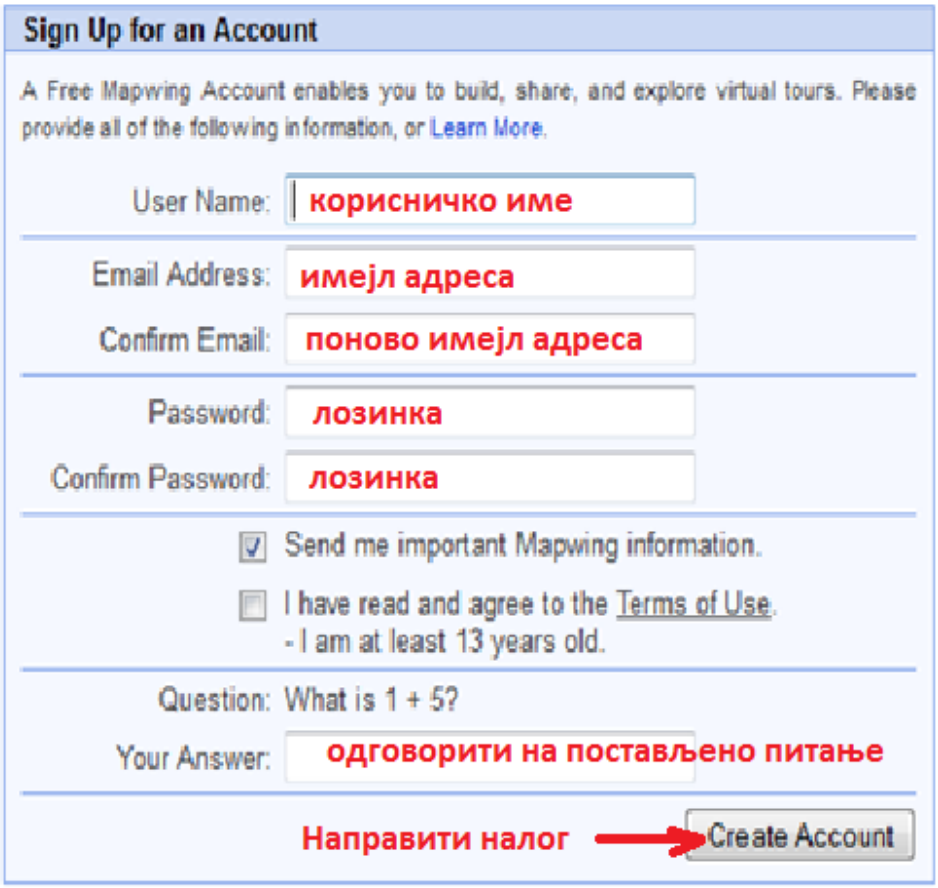

Сваки следећи пут када желите да се пријавите за коришћење алата потребно је да то урадите преко корисничког имена или електронске адресе и лозинке.

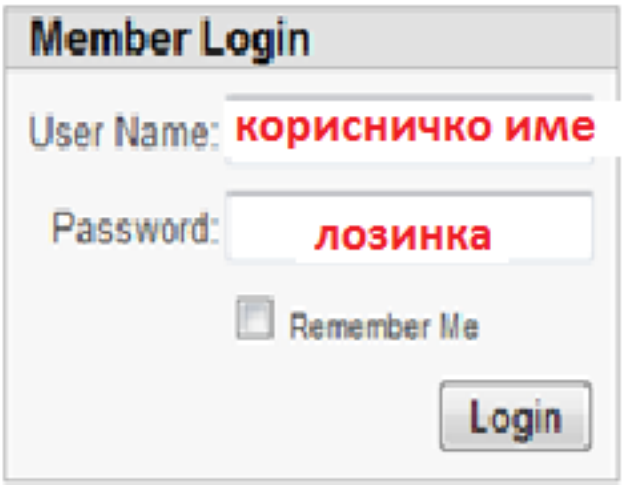

Процес креирања мапа виртуелних тура

Пријављивањем на сервис добија се нови простор у коме треба изабрати једну од две опције за прављење нове виртуелне туре.

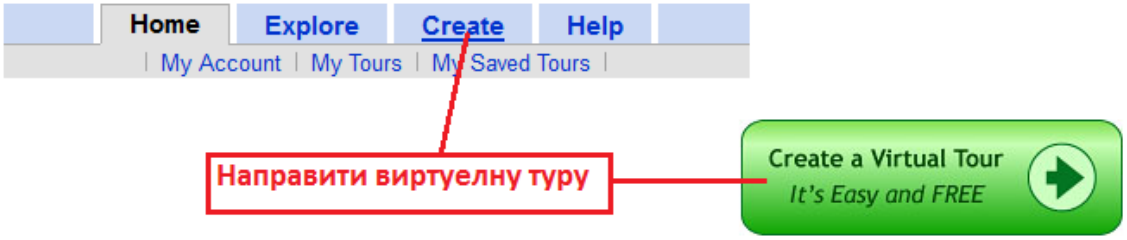

Пошто сте се регистровали за бесплатну верзију, алат вам омогућава да изаберете само креирање основне виртуелне туре. Да бисте наставили даље, треба кликнути на *Ново основно виртуелно путовање (New Basic Virtual Tour)*.

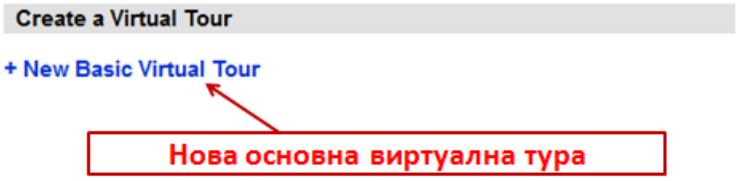

Кораци при кеирању мапа виртуелних тура

Процес креирања састоји се из девет корака.

Први корак

У првом кораку потребно је унети наслов виртуелне туре и изабрати однос дужине и висине фотографија (4:3 или 3:2). Ако нисте сигурни шта да изаберете, изаберите 4:3, јер је то најчешћи однос страница на фотографијама. Када завршите, притисните тастер *Даље (Next).*

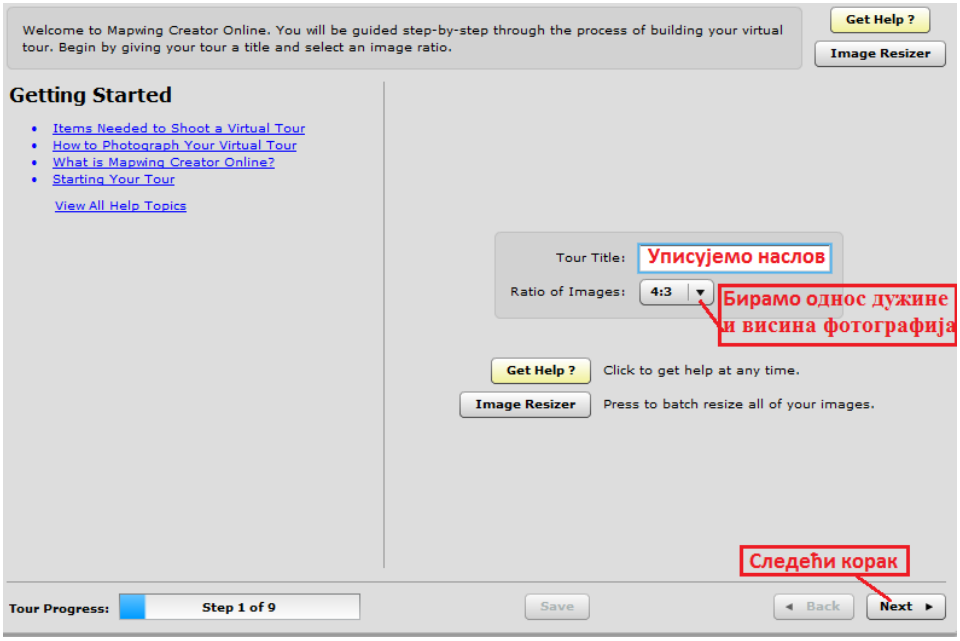

Други корак

У другом кораку постављате слику за своју мапу или цртате то што вам треба помоћу алата за цртање.

Да бисте поставили своју фотографију карте притисните дугме *Додај позадинску фотографију (Add Canvas picture)*. Фотографија мора бити ЈПГ или ЈПЕГ формата. Приликом постављања фотографија мора се водити рачуна о њиховој величини, јер бесплатна верзија дозвољава постављање слика величине 1024 x 1024 пиксела, док у оквиру плаћене верзије величина може бити 2048 x 2048 пиксела.
На постављене фотографије могу се, помоћу алата за цртање, додавати различити елементи.
Алати за цртање омогућавају исцртавање линија, правоугаоника, кругова и овалних облика различитих боја. Може се променити боја позадине и додати текстови различитих боја и величина.

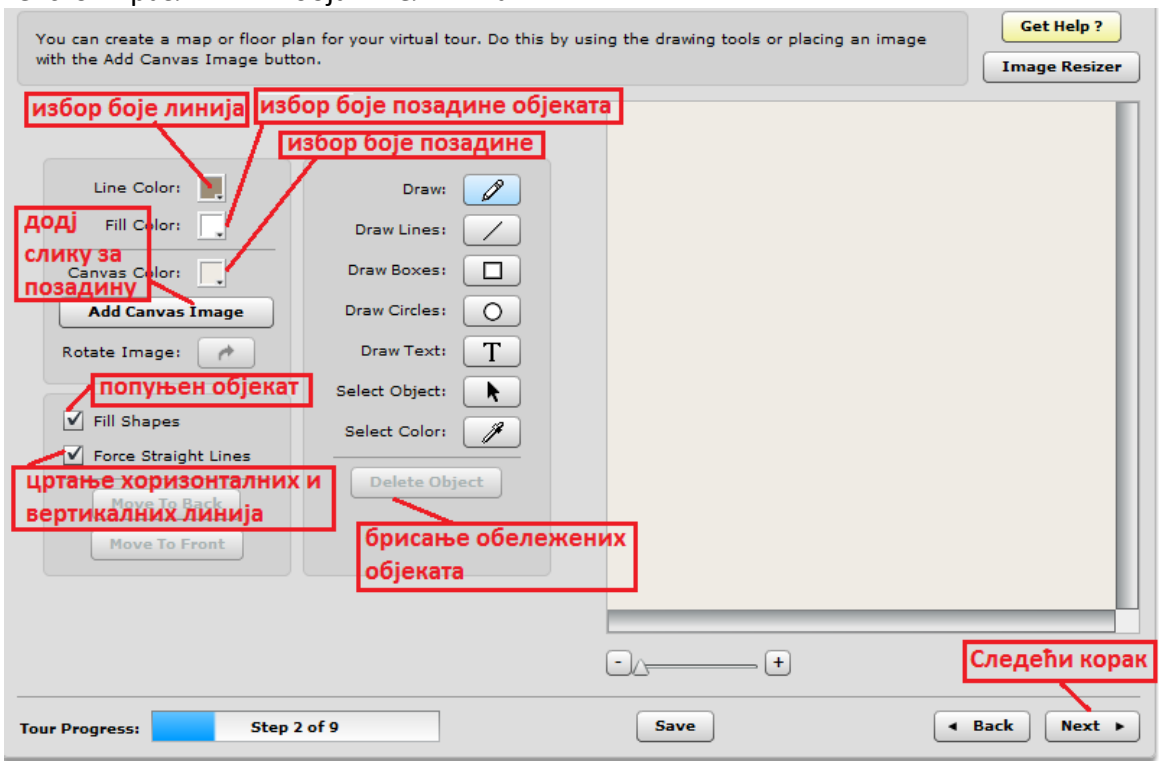

Трећи корак

У трећем кораку постављате жељене тачке на карти или слици коју сте поставили. Тачке се постављају кликом на жељено место где се добија жути кружић, при чему показивач миша има облик чиоде. Помоћу клизача може се мењати величина карте. За сваку тачку треба унети назив. Постављене тачке се могу померати и брисати.

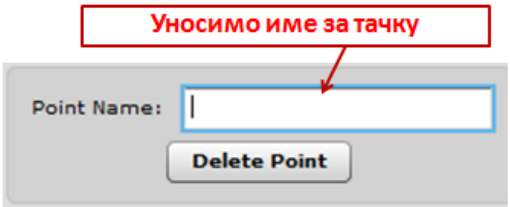

Сва унета имена за тачке могу се накнадно уређивати променом имена.

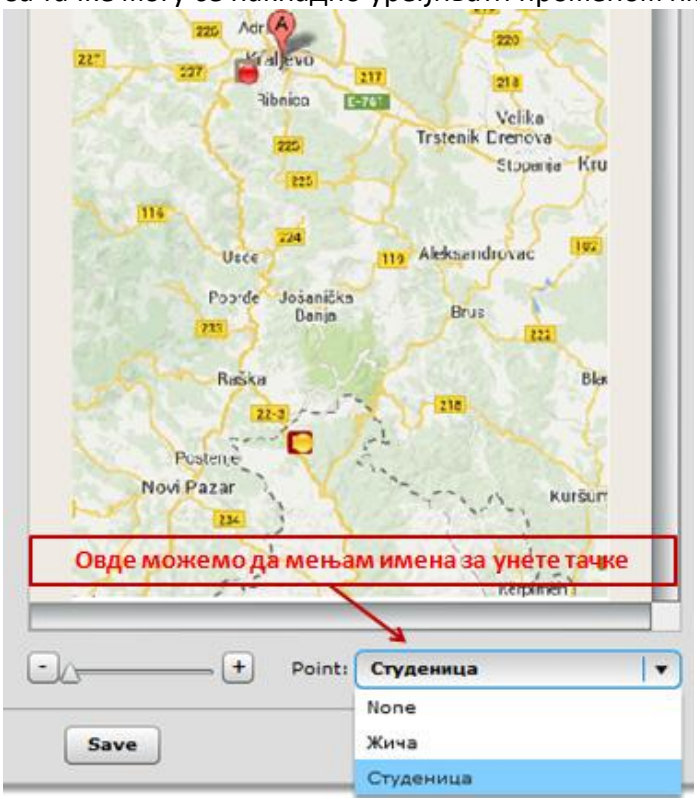

Четврти корак

У четвртом кораку постављате фотографије за обележене тачке на карти. Да бисте додали фотографије, прво морате да изаберите тачку. Свакој тачки је потребно додати четири фотографије (север, исток, југ и запад). Затим, притиском на *Додај слику (Add a picture,* изаберите слику са вашег рачунара за сваки приказ. Када завршите, изаберите другу тачку и поновите поступак. Да бисте убрзали додавање слика, покушајте да их смањите користећи опцију за мењање величине (*Mapving Image Resizer*).

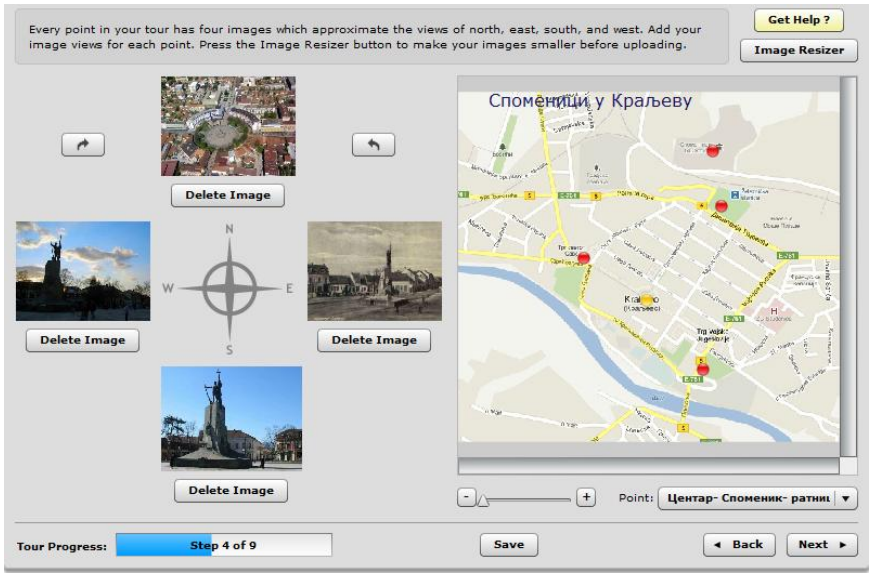

Пети корак

У петом кораку постављате коментар за сваку слику виртуелне туре. Да бисте додали коментаре, изаберите тачку на мапи или изаберите назив тачке у доњем делу прозора.

Затим притисните дугме *Додај коментар (Add Comment)* испод слике. То ће отворити прозор *Додај коментар (Add Comment)*. Упишите коментар и притисните *OK*.

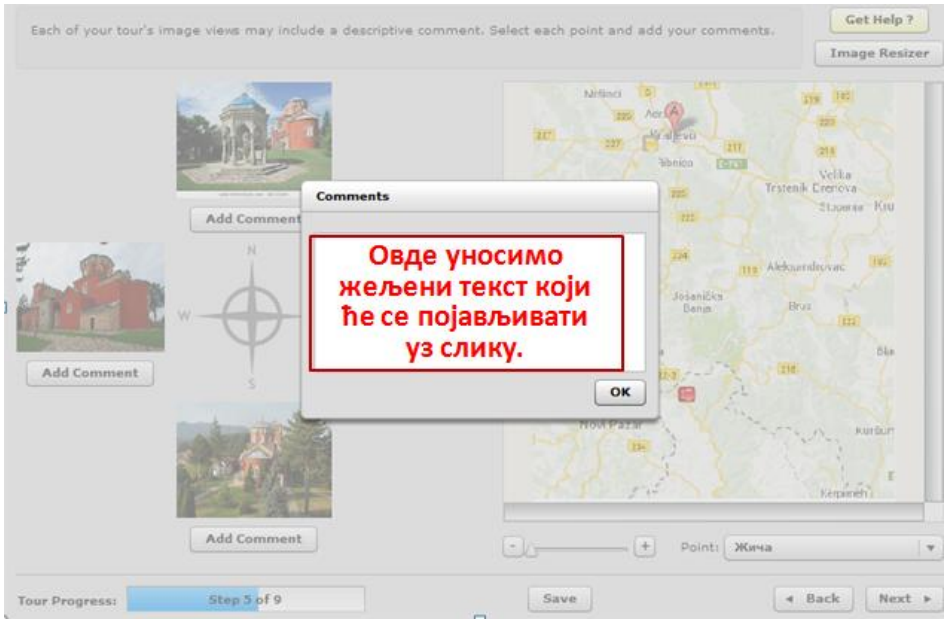

Поновите то за сваку тачку за све четири слике. Да бисте променили коментар, изаберите тачку и притисните дугме *Уреди коментар (Edit comment)* испод одговарајуће слике.

Шести корак

У шестом кораку се успостављају везе између тачака и приказа слика, при чему свака веза има полазну и завршну тачку. Да бисте додали везу, изаберите почетну тачку, а затим користећи стрелицу изаберите почетну слику за приказивање. Исто урадите и са завршном тачком.
Затим изаберите тип конекције. На располагању су вам два типа: једносмерни, који омогућава кретање од почетне до крајње тачке, и двосмерни, који омогућава кретање од крајње до почетне тачке.
Притисните *Додај везу (Add connection)* да бисте довршили везу. Завршене везе се приказују на мапи црвеним линијама између тачака. Да бисте уклонили везу, изаберите повезане тачке и *Ниједна (None)*. Додате линије ће бити уклоњене с мапе.

Имате могућност да обележите опцију која омогућава да алат сам врати преглед на почетну тачку када завршите са прегледом (*Shift the final point of the Starting Point*).

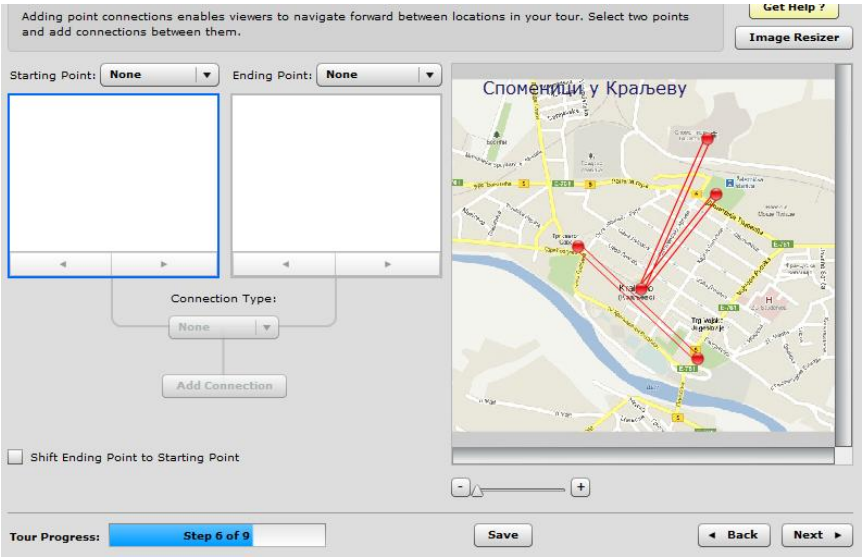

Седми корак

У седмом кораку имате могућност да на свакој слици која је придружена тачкама додате нове фотографије или поставити линкове ка другим веб страницама. **Нажалост, та је могућност предвиђена само за плаћену верзију.**

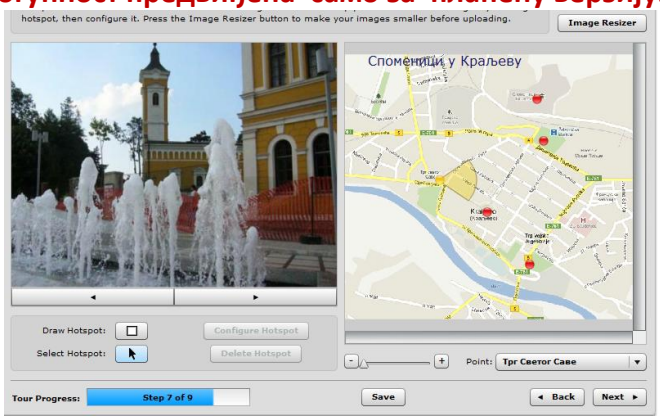

Осми корак

У осмом кораку бирате почетну тачку приказивања виртуелне туре. Потребно је изабрати фотографију са којом почињете и кликнути на *Почетна тачка (Set Startup)*.

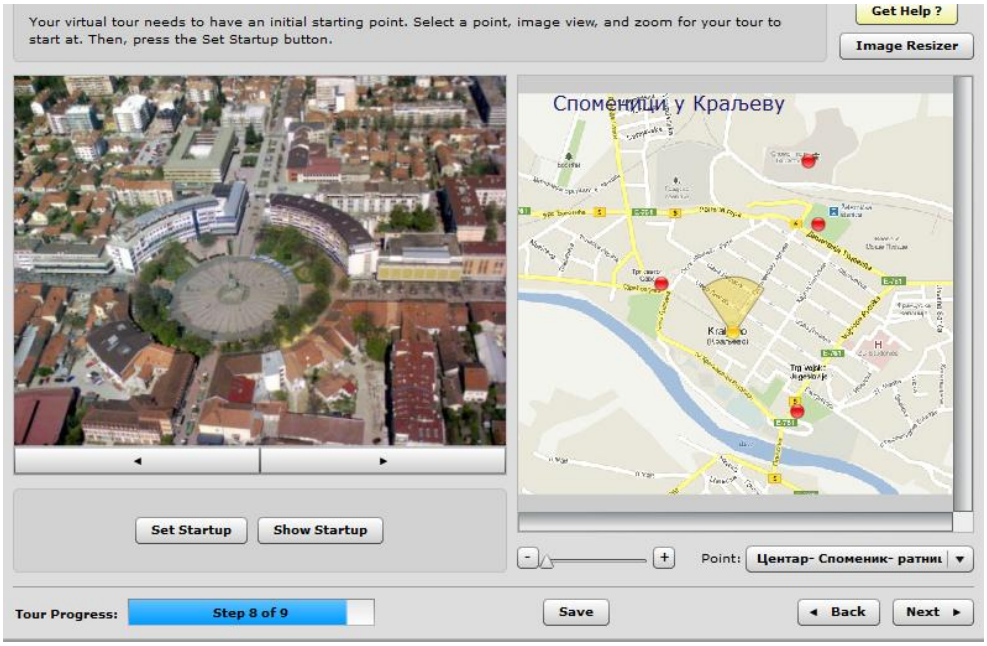

Девети корак

У деветом кораку снимате и прегледате мапу коју сте направили. Овај корак користите да се прошетате кроз своју виртуелну туру, да проверите све слике, места, коментаре, везе.... Ако нисте задовољни, можете се вратити назад и поправити то што вам се не допада. Ако сте задовољни, завршите креирање кликом на *Заврши (Finish).*

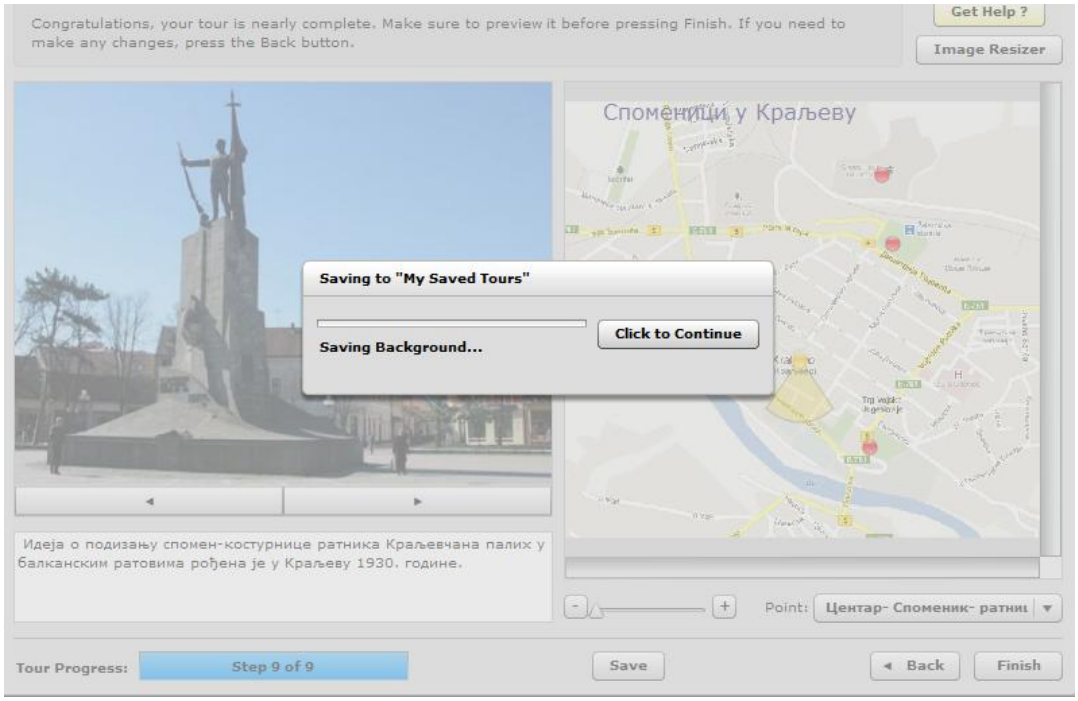

Основна конфигурација виртуелне туре

Подаци које треба да унесете о својој виртуелној турнеји:

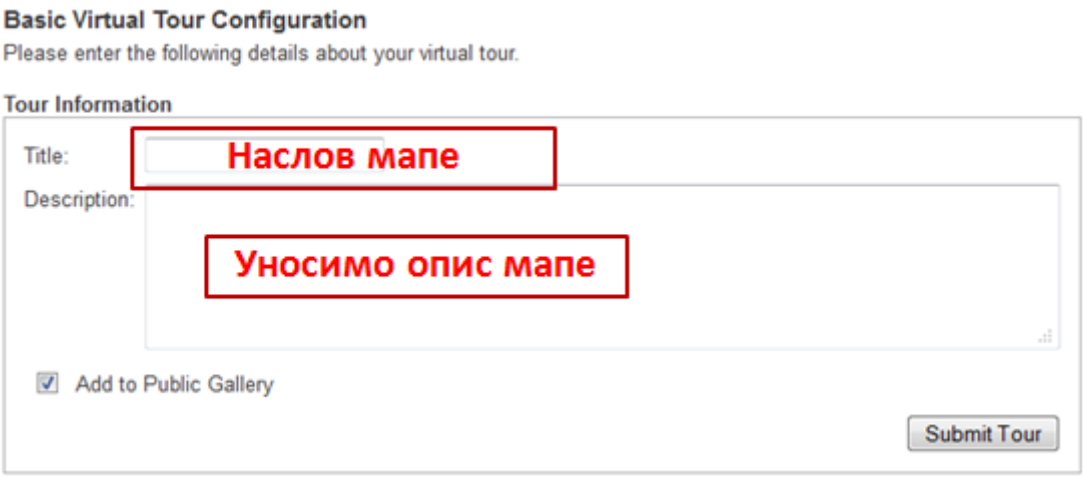

Додатно уређивање

Направљене и снимљене мапе се могу додатно уређивати.

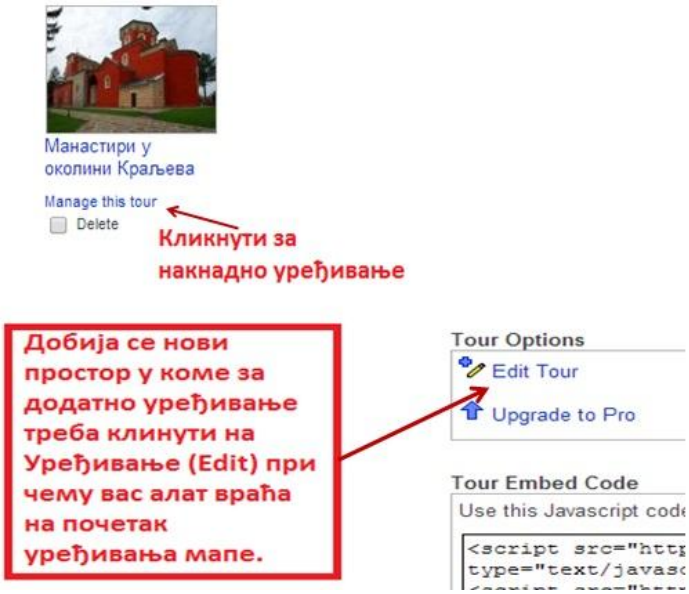

Дељење и уградња

Направљене виртуелне туре постављају се у оквиру профила корисника који их је креирао, добијају свој директан линк и ембед-код. Виртуелне туре се могу коментарисати уношењем текста у поље за коментар.

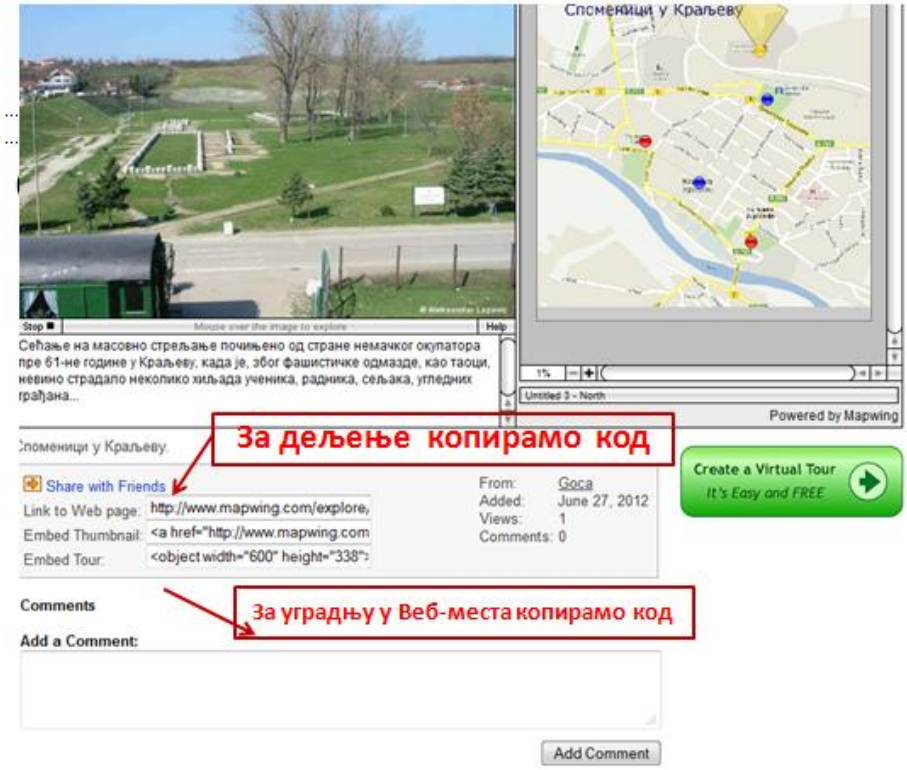

Пример

Као пример погледајте рад о културном наслеђу Косова и Метохије http://www.mapwing.com/explore/view_tour.php?t=xD9q9bD9hHyxhPbb

Гордана Петровић